Malmö GPS Thin Man – 3 km

Kort, kort runda som får vara med, då det blir en tjusig GPS-figur.

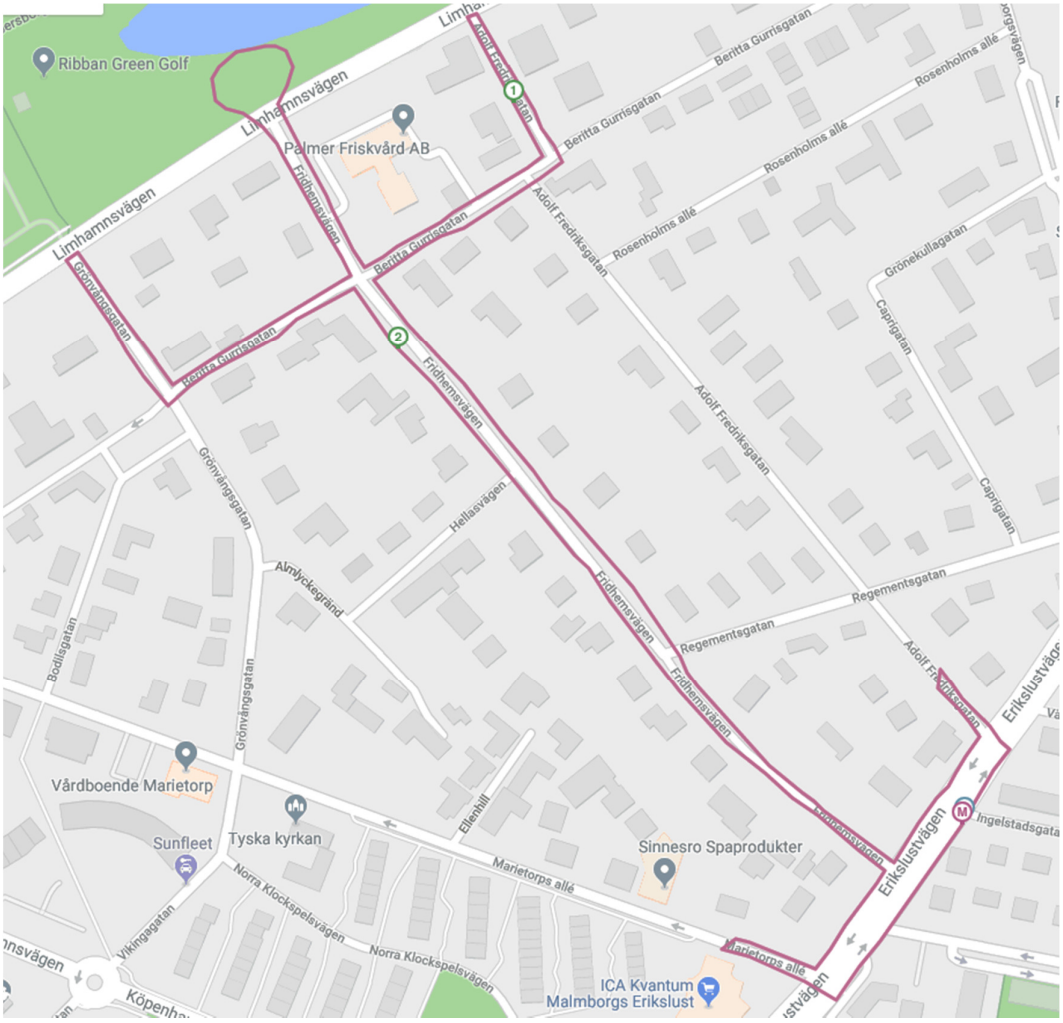

Start och mål är korsningen av Erikslustvägen och Ingelstadsgatan. Man ser det som ett inringat ”M” på kartan ovan.

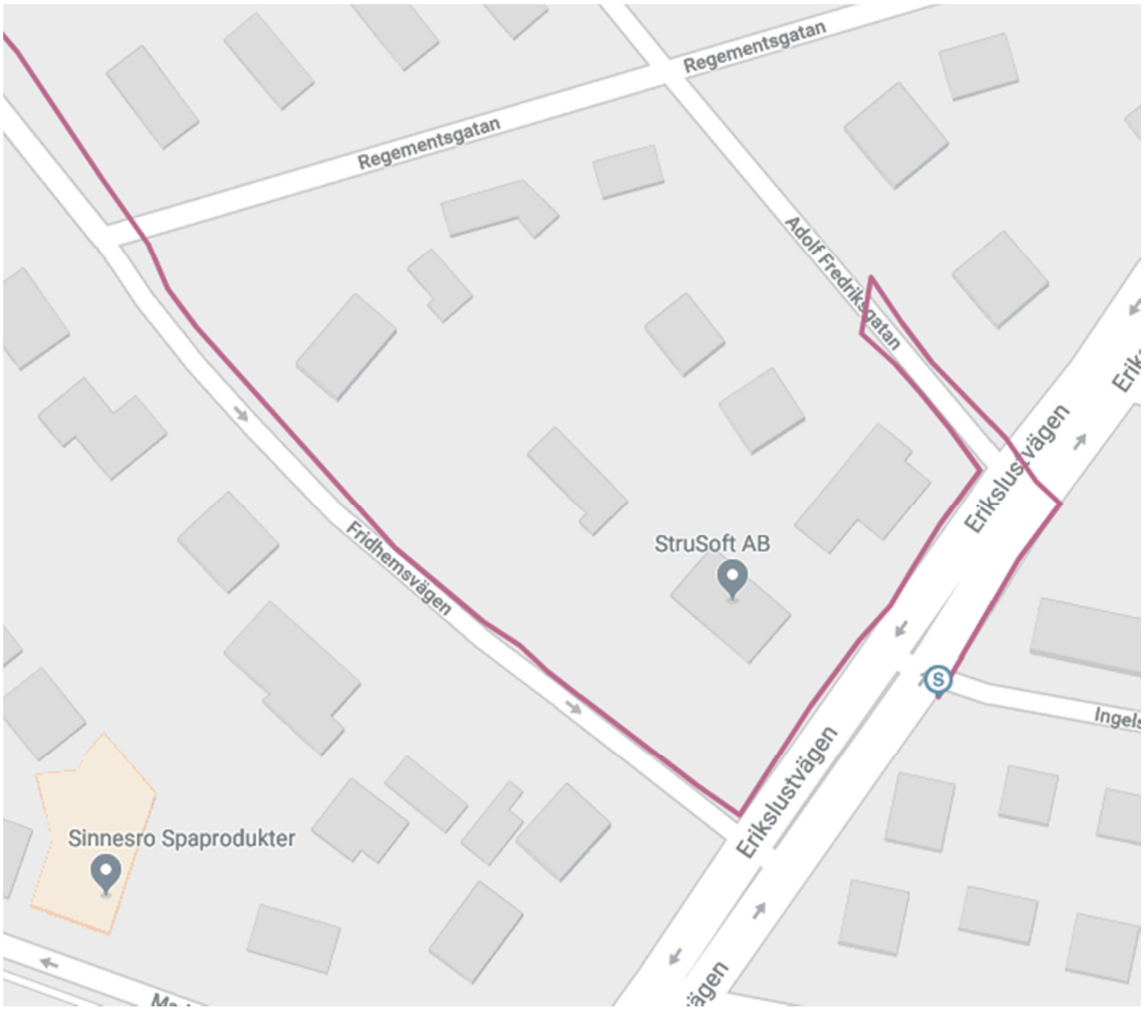

Stå så att du ser mot mittavdelningen på Erikslustvägen. Vänd åt höger och gå över Ingelstadsgatan. Framme vid Adolf Fredriksgatan, gå över Erikslustvägen.

När man är mellan hus ett och två på höger sida (garageinfarten, ca 50 meter från Erikslustvägen), gå över gatan och tillbaka på andra sidan.

Ta höger på Erikslustvägen och höger på Fridhemsvägen. Passera Regementsgatan.

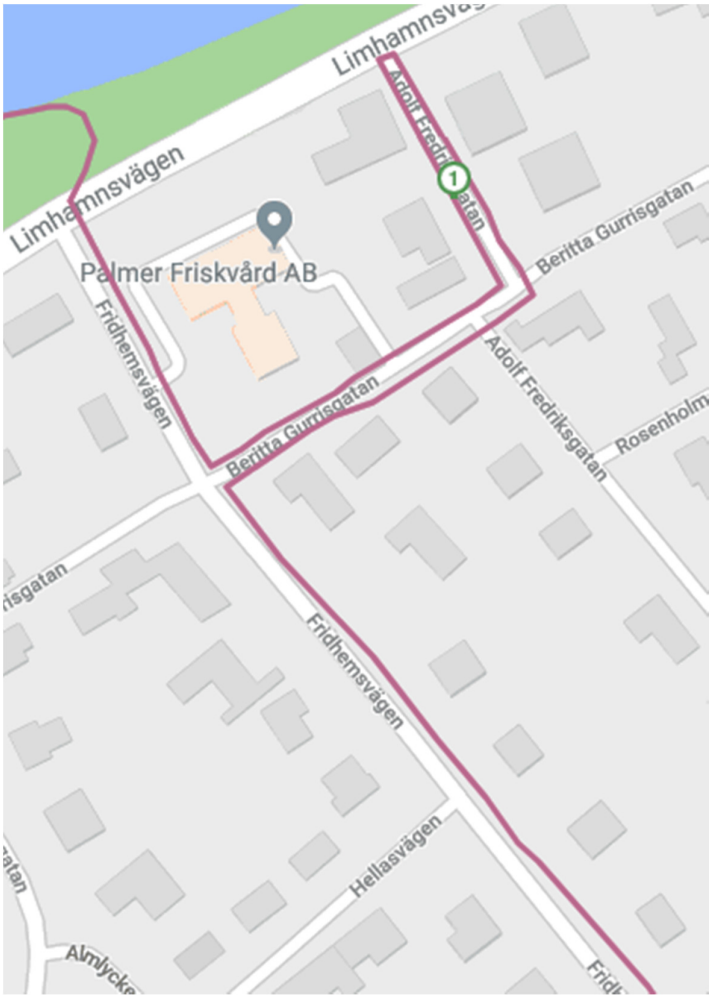

Framme vid nästa gata, sväng höger in på Beritta Gurrisgatan. Vid nästa korsning, gå vänster på Adolf Fredriksgatan. Håll dig på höger sida.

Fram till ”Lämna företrädeskylten”, några meter innan Limhamnsvägen, gå över Adolf Fredriksgatan och tillbaka på andra sidan. Ta till höger på Beritta Gurrisgatan.

Sväng höger på Fridhemsvägen. Gå över Limhamnsvägen och ut på gräsmattan, i en så stor och fin cirkel man kan göra, utan att gå i vattnet.

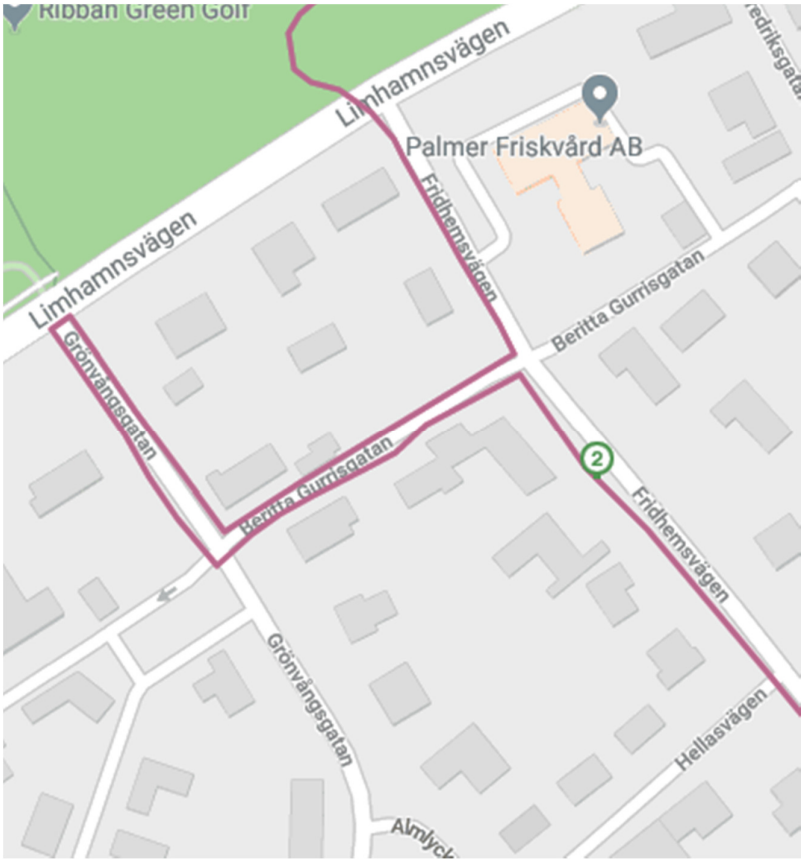

Fullborda cirkeln och gå över Limhamnsvägen och längs med höger sida på Fridhemsvägen. Sväng höger på Beritta Gurrisgatan. Även i nästa korsning är det till höger och in på Grönvångsgatan.

Vid ”Lämna företrädeskylten”, några meter innan Limhamnsvägen, gå över Grönvångsgatan och tillbaka på andra sidan. Gå över Beritta Gurrisgatan och ta till vänster, för att gå på andra sidan av Beritta Gurrisgatan mot tidigare.

Gå till höger på Fridhemsvägen, passera Hellasvägen.

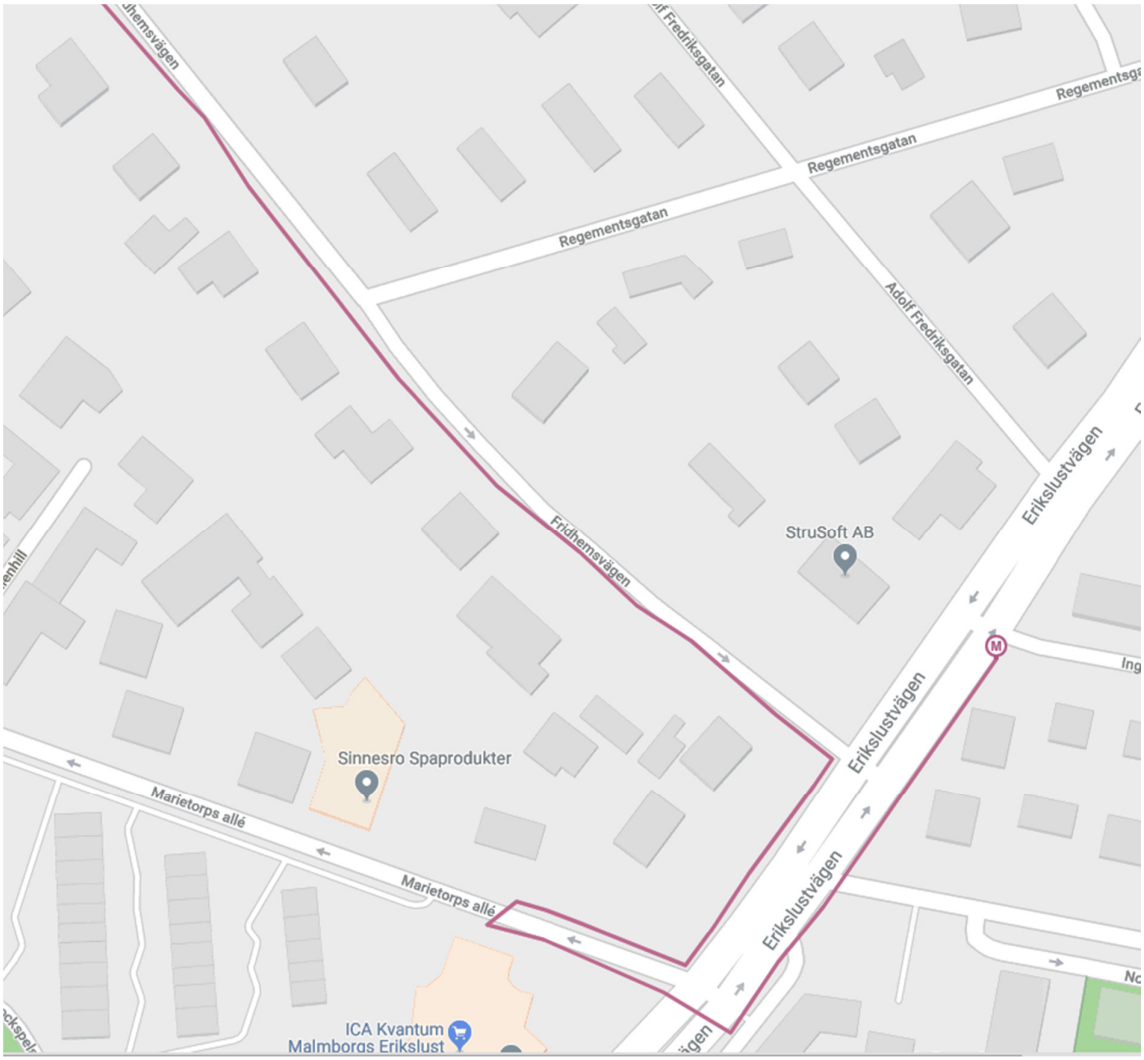

Fortsätt fram till Erikslustvägen och ta till höger. Gå höger på Marietorps allé.

Passera hus ett. Vid infarten/tegelmuren till hus två, gå över Marietorps allé och tillbaka på andra sidan.

Gå över Erikslustvägen och ta till vänster. Passera Nordlindsväg och när man kommer till korsningen med Ingelstadsgatan är man i mål.

Grattis. Du har nu fullbordat:

Malmö GPS Thin Man