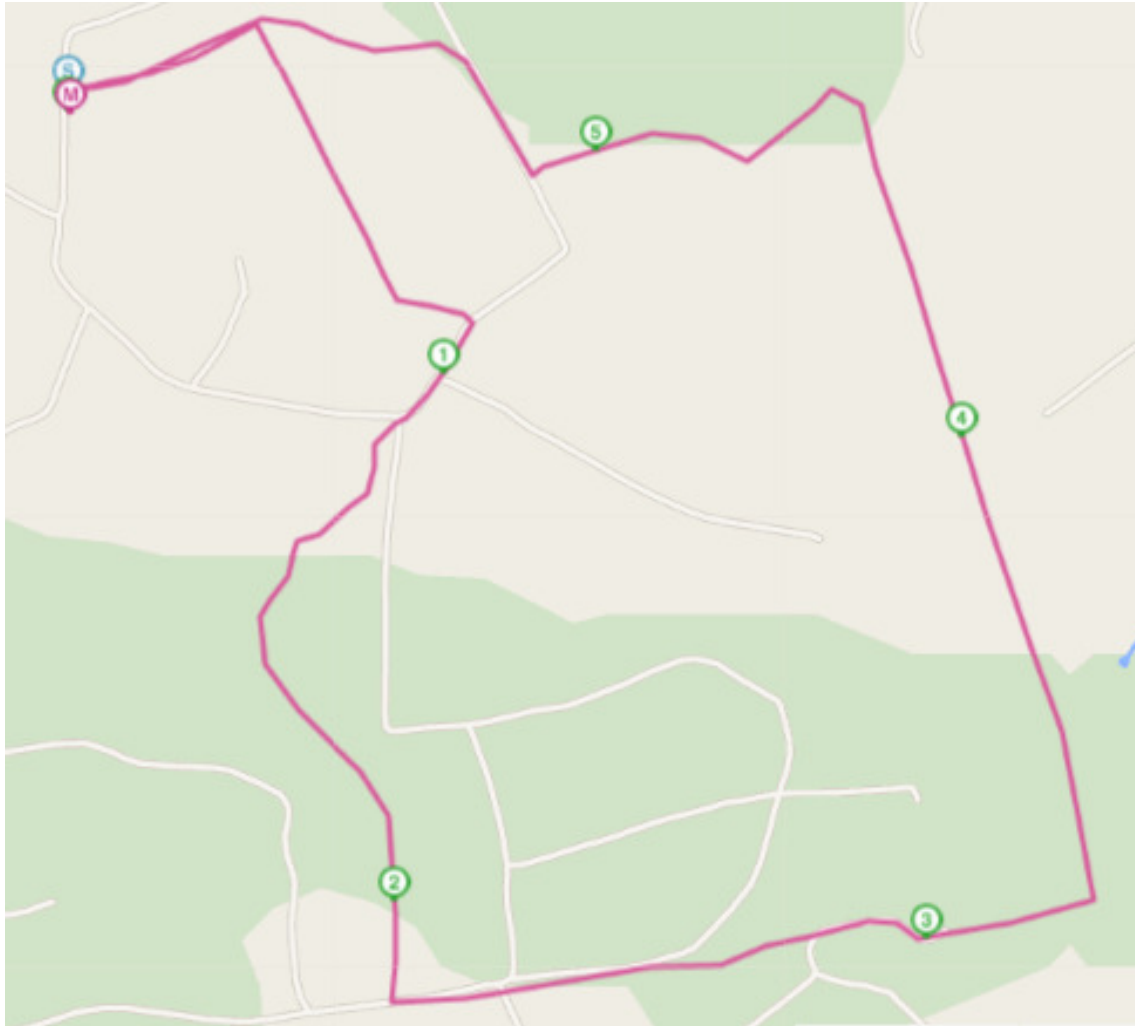
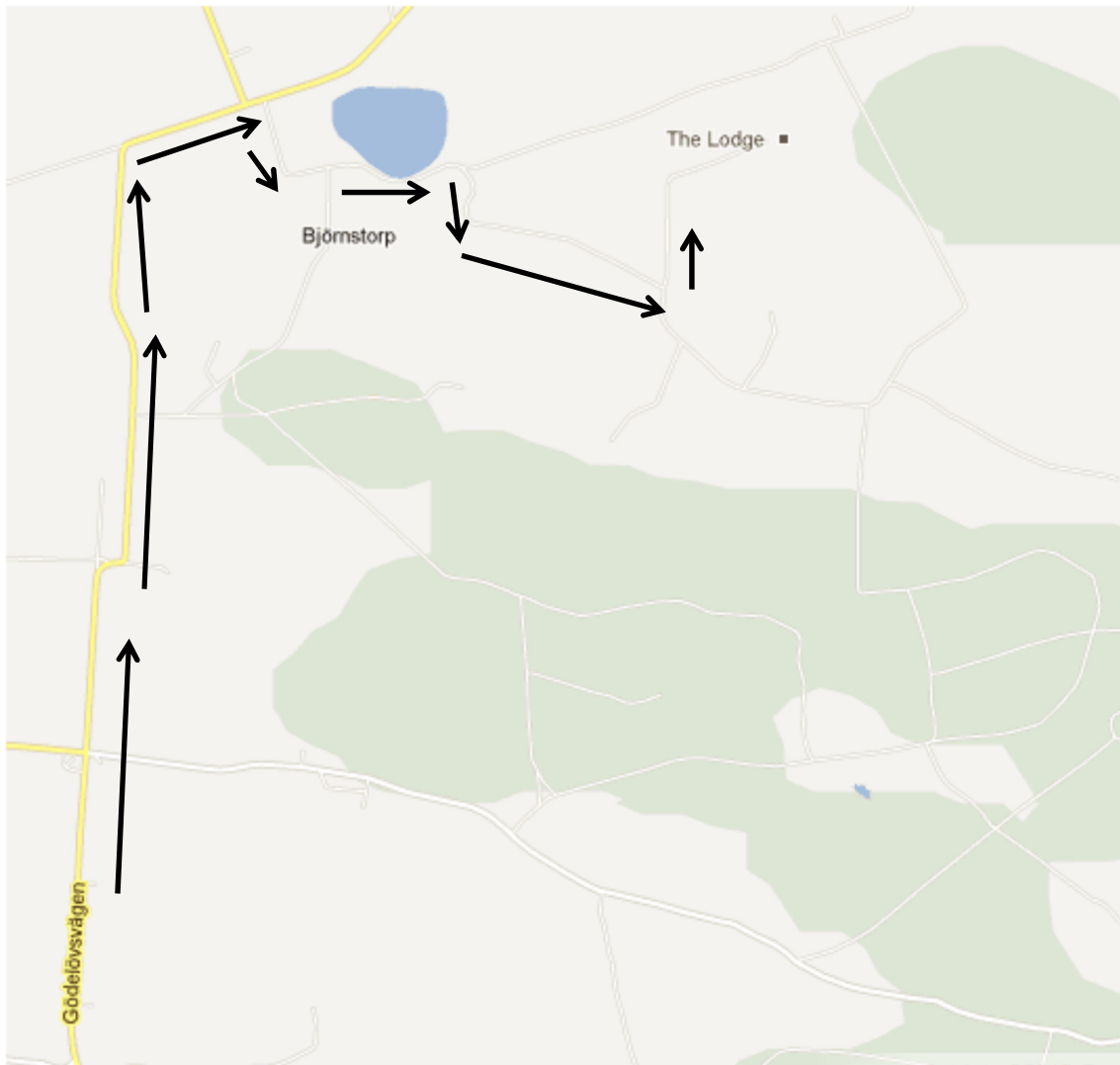


Romeleslingan – blå markering - 6 km

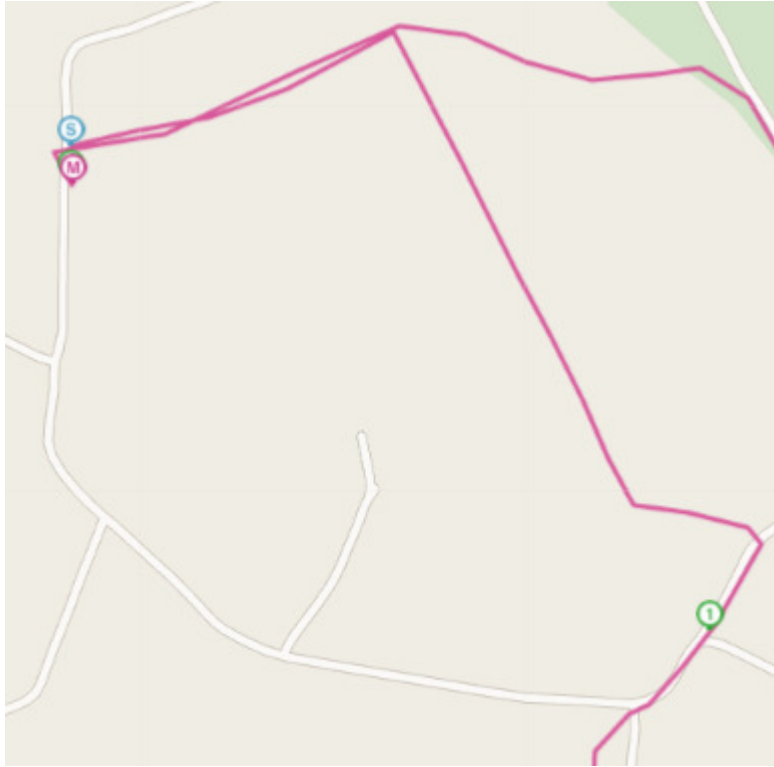
Rätt så tuffa kilometer med härliga stigningar och underbar utsikt ifrån Romeleåsen. Hela rundan är bra utmärkt med blå markeringar.





Utgå ifrån Genarp och kör norrut på Gödelövsvägen, sväng höger mot Veberöd och höger direkt mot "The Lodge" och kör in på återvändsgatan. Passera en skylt mot "The Lodge" och sväng höger vid nästa skylt mot "The Lodge". Sväng vänster efter några hundra meter, även denna gång mot "The Lodge".

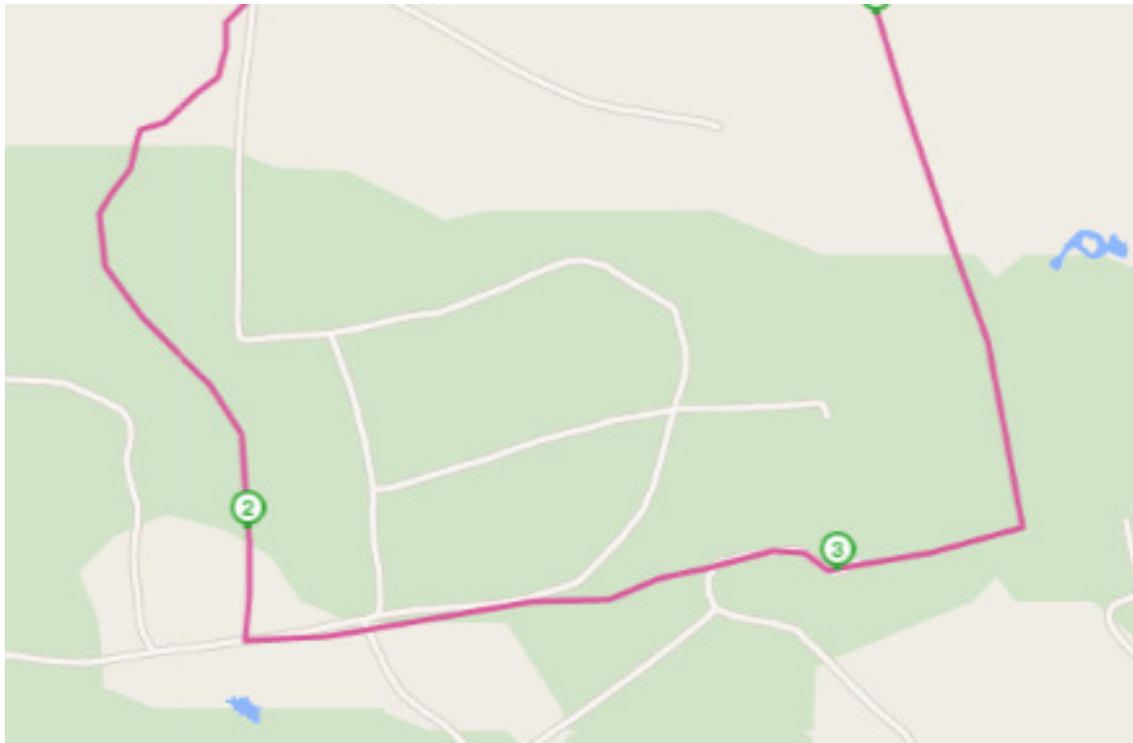
På höger sida ser du en P-plats därifrån vandringen utgår ifrån.



Gå in på Skåneleden till höger, en skylt visar att Romeleslingan och blå markering väntar på dig. Passera skylt WC/Vatten efter 50 meter. En kraftig stigning och en tuff terräng möter dig direkt.

Efter några 100 meter sväng höger när du ser blå markering, stigen sluttar neråt genom björnbärsplantor. Gå över en spång och en liten bro. Skogen öppnar upp sig över oanvända betesmarker. Träd in i skogen igen. Över en liten bro till. Höger ut på en grusväg.

Vid skylt "Gäller ej behörig trafik", gå ut på ängen och följ stigen.



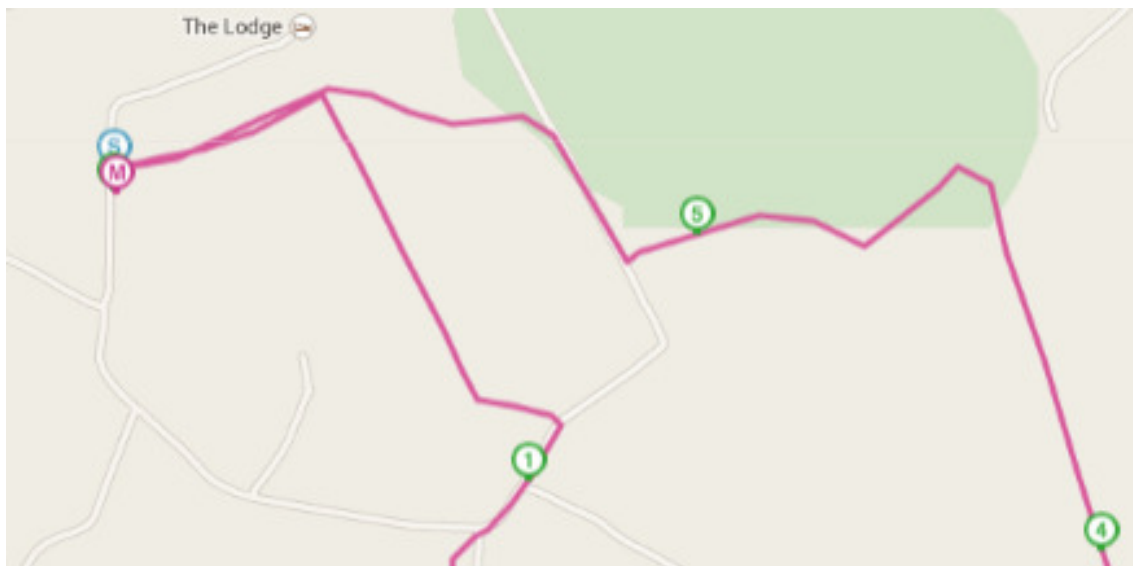
Över en bro, bredvid en stätta och in i den högväxta granskogen, över ännu en bro och du möts av en lång uppförslöpa i härlig skogsterräng.

Vänster ute på vägen. Rakt över 4-vägs korsning, mer uppför väntar dig. Följ stigen in i skogen och framför dig är ännu en lång uppförslöpa. Ignorera många sidolöpare. Den branta lutningen ökar ännu mer. Kämpa på.

Vänster ut på väg och kraftigt uppåt. Runt torn med antenner passeras. Du kommer se en bänk som kan ge dig en välförtjänt vila 100 meter efter tornet.

Äntligen bär det av neråt. Vid 4-stigs korsning sväng vänster mot 3 Romelestugan och nu är det brant neråt. Dock en liten varning här för skylten kan snurra när det blåser ute.

En lång spång kommer, över broar och spänger. In i kohage där det betar fridfulla Charolais kor (men varning för tjuren).



Ignorera en stätta med blå markering på höger sida, man ska inte gå över på denna. Fortsätt rakt fram på betesmarken.

Nästa går man över. Det är något av en blandning av stätta och färäst. Stanna gärna till efter denna och njut av den härliga utsikten.

Över stätta, rakt över en äng och över ännu en stätta. En liten spång innan man tar höger på vägen. Vik av åt vänster in på en skogsstig. Paus nummer två kommer nu naturligt i en kraftig uppförlöpa med vidunderlig utsikt. Här kan tornet med antenner ses.

Fortsätt på slingan men håll dig på orange markering när du kasar ner mot P-platsen.

Grattis. Du har nu fullbordat:

Romeleslingan – Blå